

Indice

VI Introduzione

SARDEGNA

- 1 1 Capo Caccia
- 7 2 Nurra e Anglona
- 9 3 Limbara
- 11 4 Monti di Aggius
- 16 5 Capo Testa
- 20 6 Capo Figari
- 22 7 Gallura Orientale
- 25 8 Monte Albo
- 27 9 Supramonte di Oliena
- 31 10 Supramonte di Su Cologone
- 41 11 Supramonte di Lanaitto
- 44 12 Dolòvere di Sùrtana
- 48 13 Supramonte di Dorgali
- 52 14 Su Gorropu
- 58 15 Cala Gonone
- 64 16 Cala di Luna
- 67 17 Le Còdule
- 71 18 L'Aguglia
- 73 19 Pedra Longa
- 75 20 Supramonte di Baunei
- 79 21 Regione dei Tacchi
- 82 22 Sàrrabus
- 85 23 Gennargentu
- 87 24 Iglesiente
- 89 25 Porto Flavia
- 94 26 Capo Buggerru

CAMPANIA

- 97 27 Vesuvio
- 99 28 Capri
- 102 29 Penisola Sorrentina
- 105 30 Monti Picentini
- 108 31 Monti Alburni
- 118 32 Monte Bulgheria
- 120 33 Capo Palinuro
- 126 34 Baia dei Francesi

BASILICATA

- 128 35 Dolomiti Lucane
- 130 36 Monte Volturino
- 132 37 Parete di Acquafredda
- 134 38 Monte Alpi di Latronico

PUGLIA

- 136 39 Gravina di Laterza
- 138 40 Salento
- 140 41 Gargano
- 143 42 Foresta Umbra

CALABRIA








- 146 43 Monte Pollino
- 155 44 Sangineto e Dino
- 156 45 Le Fiumare Ioniche
- 159 46 La Sila
- 163 47 Aspromonte

SICILIA

- 165 48 Isole Eolie
- 176 49 Monti Nebrodi
- 178 50 Le Madonie
- 182 51 Rocca Busambra
- 185 52 Capo Zafferano
- 187 53 Monte Pellegrino
- 194 54 Capo Gallo
- 197 55 Punta Raisi
- 199 56 Capo di San Vito
- 203 57 Marettimo
- 206 58 Monte Cofano
- 208 59 Cava Grande
- 211 60 Pantàlica
- 213 61 Etna

- 218 Appendice

Legenda delle cartine

-  strada
-  carrareccia
-  sentiero
-  tracce di sentiero
-  ferrovia o impianto a fune
-  fonte
-  grotta